

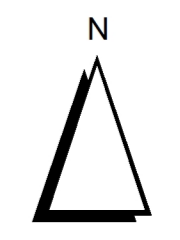
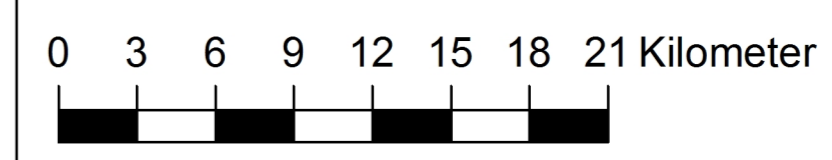
Staatliches Bauamt
Amberg-Sulzbach



Bauprogramm 2024

Datum: 04.03.2024

Maßstab 1:288.895



Aufgestellt:





Bayerisches Straßeninformationssystem
Geodaten:
© Bayerisches Straßeninformationssystem (BAYSIS)
© Datenquellen: Bayerische Vermessungsverwaltung,
GeoBasis-DE / BKG 2018 (Daten verändert)

Punktobjekte



Linienobjekte

-  Linienobjekte
-  Bedarfsplan

Straßennetz

-  Bundesautobahn
-  Bundesstraße
-  Staatsstraße
-  Kreisstraße